

ORDEN DE COMPRA PARA BIENES, OBRAS O SERVICIOS

LUGAR Y FECHA:

Alameda Doctor Manuel Enrique Araujo, #5500, San Salvador, viernes 30 de enero de 2015.

ORDEN No.:

LG/0404/0026/2015

NOMBRE O RAZÓN SOCIAL DEL PROVEEDOR

NIT

U TRAVEL SERVICE, S.A. DE C.V.

0614-111267-001-6

LÍNEA:

405 PR-SIS/PROGRAMA CIUDAD MUJER (CENTRO CIUDAD MUJER USULUTÁN)

CLASIFICACIÓN:

SERVICIOS

No.	CÓDIGO ONU	CÓDIGO PRESUPUESTARIO	CANTIDAD	UNIDAD DE MEDIDA	DESCRIPCIÓN TÉCNICA	MARCA/ PAÍS DE ORIGEN	PRECIO UNITARIO (CON IVA)	VALOR TOTAL (CON IVA)																																																			
1	90120000	54401	1	SERVICIO	<p>TRANSPORTE PARA SER UTILIZADO EN EL TRASLADO DE 1,557 PERSONAS, QUE PARTICIPARÁN EN EL ACTO DE GRADUACIÓN DE LOS CURSOS FORMATIVOS DESARROLLADOS POR LA PRESIDENCIA DE LA REPÚBLICA/SECRETARÍA DE INCLUSIÓN SOCIAL/PROGRAMA CIUDAD MUJER (CENTRO CIUDAD MUJER USULUTÁN), ACTO QUE SE REALIZARÁ EL DÍA MARTES 03 DE FEBRERO DE 2015 EN LAS INSTALACIONES DEL MISMO CENTRO, HACIENDO RECORRIDO DESDE DIFERENTES RUTAS DEL DEPARTAMENTO DE SAN VICENTE Y USULUTÁN, HACIA EL CENTRO CIUDAD MUJER USULUTÁN, UBICADA EN 6ª AVENIDA SUR Y 9ª CALLE ORIENTE, FRENTE AL CENTRO DE GOBIERNO DE LA CIUDAD DE USULUTÁN DEPARTAMENTO DE USULUTÁN.</p> <table border="1"> <thead> <tr> <th>HORA DE SALIDA</th> <th>NÚMERO DE PERSONAS</th> <th>LUGAR DE SALIDA</th> </tr> </thead> <tbody> <tr> <td>06:00 a.m.</td> <td>22</td> <td>KILÓMETRO 76 DE SAN VICENTE A ZACATECOLUCA, PARADA DE BUSES EL MILAGRO, DEPARTAMENTO DE SAN VICENTE.</td> </tr> <tr> <td>06:00 a.m.</td> <td>17</td> <td>KILÓMETRO 76, 200 METROS ADELANTE DE PARADA DE BUSES EL MILAGRO, A LA ALTURA DEL PUENTE CAÑAS, CARRETERA DE SAN VICENTE A ZACATECOLUCA, DEPARTAMENTO DE SAN VICENTE.</td> </tr> <tr> <td>06:00 a.m.</td> <td>15</td> <td>KILÓMETRO 77 CARRETERA DE SAN VICENTE A ZACATECOLUCA, FRENTE A ESCUELA, COMUNIDAD EL PUENTE, DEPARTAMENTO DE SAN VICENTE.</td> </tr> <tr> <td>06:00 a.m.</td> <td>16</td> <td>KILÓMETRO 71, CARRETERA DE SAN VICENTE A ZACATECOLUCA, FRENTE A ENTRADA AL PARQUE TEHUACÁN, DEPARTAMENTO DE SAN VICENTE.</td> </tr> <tr> <td>06:00 a.m.</td> <td>17</td> <td>KILÓMETRO 71, CARRETERA DE SAN VICENTE A ZACATECOLUCA, 200 METROS DESPUÉS DE ENTRADA AL PARQUE TEHUACÁN, PARADA LOS MUROS, DEPARTAMENTO DE SAN VICENTE.</td> </tr> <tr> <td>05:30 a.m.</td> <td>22</td> <td>KILÓMETRO 72, CARRETERA DE SAN VICENTE A ZACATECOLUCA, PARADA PEDRO MIRANDA, CANTO EL ARCO, TECOLUCA, DEPARTAMENTO DE SAN VICENTE.</td> </tr> <tr> <td>05:30 a.m.</td> <td>10</td> <td>KILÓMETRO 76 PARADA DEL DESVÍO VAQUERANO, CARRETERA LITORAL DE ZACATECOLUCA A USULUTÁN, DEPARTAMENTO DE SAN VICENTE.</td> </tr> <tr> <td>06:00 a.m.</td> <td>18</td> <td>KILÓMETRO 76, 200 METROS ADELANTE, PARADA EL SALTO, CARRETERA LITORAL DE ZACATECOLUCA A USULUTÁN, DEPARTAMENTO DE SAN VICENTE.</td> </tr> <tr> <td>06:00 a.m.</td> <td>22</td> <td>KILÓMETRO 77, PARADA COLONIA SANTA FE, CARRETERA LITORAL DE ZACATECOLUCA A USULUTÁN, DEPARTAMENTO DE SAN VICENTE.</td> </tr> <tr> <td>06:00 a.m.</td> <td>19</td> <td>KILÓMETRO 85 Y MEDIO, ENTRADA POR GASOLINERA ALBA, SAN NICOLÁS LEMPA, 17 KILÓMETROS AL SUR, ESCUELA SANTA MARTA, SOBRE LA CARRETERA A COMUNIDAD LA PITA, DEPARTAMENTO DE SAN VICENTE.</td> </tr> <tr> <td>06:00 a.m.</td> <td>16</td> <td>KILÓMETRO 85 Y MEDIO, ENTRADA POR GASOLINERA ALBA, SAN NICOLÁS LEMPA, 7 KILÓMETROS AL SUR, 400 METROS ADELANTE DEL INSTITUTO NACIONAL EL PACUN, COMUNIDAD SAN JOSÉ EL PACUN, SOBRE LA CARRETERA A LA COMUNIDAD LA PITA, DEPARTAMENTO DE SAN VICENTE.</td> </tr> <tr> <td>06:00 a.m.</td> <td>22</td> <td>KILÓMETRO 85 Y MEDIO, ENTRADA POR GASOLINERA ALBA, SAN NICOLÁS LEMPA, 7 KILÓMETROS AL SUR, 200 METROS ADELANTE DEL INSTITUTO NACIONAL EL PACUN, COMUNIDAD EL PACUN, SOBRE LA CARRETERA A LA COMUNIDAD LA PITA, DEPARTAMENTO DE SAN VICENTE.</td> </tr> <tr> <td>06:00 a.m.</td> <td>14</td> <td>KILÓMETRO 85 Y MEDIO, ENTRADA POR GASOLINERA ALBA, SAN NICOLÁS LEMPA, 22 KILÓMETROS AL SUR, MUELLE COMUNIDAD LA PITA, DEPARTAMENTO DE SAN VICENTE.</td> </tr> <tr> <td>06:00 a.m.</td> <td>16</td> <td>ENTRADA SOBRE LA CARRETERA LITORAL, KILOMETRO 85, FRENTE A MERENDERO EL CONACASTE, 8 KILÓMETROS AL NORTE, ESCUELA COMUNIDAD GUAJOYO, DEPARTAMENTO DE SAN VICENTE.</td> </tr> <tr> <td>06:00 a.m.</td> <td>21</td> <td>CASETA DEL JOCOTILLO SOBRE EL KM. 104 (DESVÍO DEL JOCOTILLO), DEPARTAMENTO DE USULUTÁN</td> </tr> <tr> <td>05:00 a.m.</td> <td>75</td> <td>FRENTE A ALCALDÍA MUNICIPAL DE BERLÍN, DEPARTAMENTO DE USULUTÁN</td> </tr> </tbody> </table>	HORA DE SALIDA	NÚMERO DE PERSONAS	LUGAR DE SALIDA	06:00 a.m.	22	KILÓMETRO 76 DE SAN VICENTE A ZACATECOLUCA, PARADA DE BUSES EL MILAGRO, DEPARTAMENTO DE SAN VICENTE.	06:00 a.m.	17	KILÓMETRO 76, 200 METROS ADELANTE DE PARADA DE BUSES EL MILAGRO, A LA ALTURA DEL PUENTE CAÑAS, CARRETERA DE SAN VICENTE A ZACATECOLUCA, DEPARTAMENTO DE SAN VICENTE.	06:00 a.m.	15	KILÓMETRO 77 CARRETERA DE SAN VICENTE A ZACATECOLUCA, FRENTE A ESCUELA, COMUNIDAD EL PUENTE, DEPARTAMENTO DE SAN VICENTE.	06:00 a.m.	16	KILÓMETRO 71, CARRETERA DE SAN VICENTE A ZACATECOLUCA, FRENTE A ENTRADA AL PARQUE TEHUACÁN, DEPARTAMENTO DE SAN VICENTE.	06:00 a.m.	17	KILÓMETRO 71, CARRETERA DE SAN VICENTE A ZACATECOLUCA, 200 METROS DESPUÉS DE ENTRADA AL PARQUE TEHUACÁN, PARADA LOS MUROS, DEPARTAMENTO DE SAN VICENTE.	05:30 a.m.	22	KILÓMETRO 72, CARRETERA DE SAN VICENTE A ZACATECOLUCA, PARADA PEDRO MIRANDA, CANTO EL ARCO, TECOLUCA, DEPARTAMENTO DE SAN VICENTE.	05:30 a.m.	10	KILÓMETRO 76 PARADA DEL DESVÍO VAQUERANO, CARRETERA LITORAL DE ZACATECOLUCA A USULUTÁN, DEPARTAMENTO DE SAN VICENTE.	06:00 a.m.	18	KILÓMETRO 76, 200 METROS ADELANTE, PARADA EL SALTO, CARRETERA LITORAL DE ZACATECOLUCA A USULUTÁN, DEPARTAMENTO DE SAN VICENTE.	06:00 a.m.	22	KILÓMETRO 77, PARADA COLONIA SANTA FE, CARRETERA LITORAL DE ZACATECOLUCA A USULUTÁN, DEPARTAMENTO DE SAN VICENTE.	06:00 a.m.	19	KILÓMETRO 85 Y MEDIO, ENTRADA POR GASOLINERA ALBA, SAN NICOLÁS LEMPA, 17 KILÓMETROS AL SUR, ESCUELA SANTA MARTA, SOBRE LA CARRETERA A COMUNIDAD LA PITA, DEPARTAMENTO DE SAN VICENTE.	06:00 a.m.	16	KILÓMETRO 85 Y MEDIO, ENTRADA POR GASOLINERA ALBA, SAN NICOLÁS LEMPA, 7 KILÓMETROS AL SUR, 400 METROS ADELANTE DEL INSTITUTO NACIONAL EL PACUN, COMUNIDAD SAN JOSÉ EL PACUN, SOBRE LA CARRETERA A LA COMUNIDAD LA PITA, DEPARTAMENTO DE SAN VICENTE.	06:00 a.m.	22	KILÓMETRO 85 Y MEDIO, ENTRADA POR GASOLINERA ALBA, SAN NICOLÁS LEMPA, 7 KILÓMETROS AL SUR, 200 METROS ADELANTE DEL INSTITUTO NACIONAL EL PACUN, COMUNIDAD EL PACUN, SOBRE LA CARRETERA A LA COMUNIDAD LA PITA, DEPARTAMENTO DE SAN VICENTE.	06:00 a.m.	14	KILÓMETRO 85 Y MEDIO, ENTRADA POR GASOLINERA ALBA, SAN NICOLÁS LEMPA, 22 KILÓMETROS AL SUR, MUELLE COMUNIDAD LA PITA, DEPARTAMENTO DE SAN VICENTE.	06:00 a.m.	16	ENTRADA SOBRE LA CARRETERA LITORAL, KILOMETRO 85, FRENTE A MERENDERO EL CONACASTE, 8 KILÓMETROS AL NORTE, ESCUELA COMUNIDAD GUAJOYO, DEPARTAMENTO DE SAN VICENTE.	06:00 a.m.	21	CASETA DEL JOCOTILLO SOBRE EL KM. 104 (DESVÍO DEL JOCOTILLO), DEPARTAMENTO DE USULUTÁN	05:00 a.m.	75	FRENTE A ALCALDÍA MUNICIPAL DE BERLÍN, DEPARTAMENTO DE USULUTÁN	NO APLICA	\$ 14,950.00	\$ 14,950.00
HORA DE SALIDA	NÚMERO DE PERSONAS	LUGAR DE SALIDA																																																									
06:00 a.m.	22	KILÓMETRO 76 DE SAN VICENTE A ZACATECOLUCA, PARADA DE BUSES EL MILAGRO, DEPARTAMENTO DE SAN VICENTE.																																																									
06:00 a.m.	17	KILÓMETRO 76, 200 METROS ADELANTE DE PARADA DE BUSES EL MILAGRO, A LA ALTURA DEL PUENTE CAÑAS, CARRETERA DE SAN VICENTE A ZACATECOLUCA, DEPARTAMENTO DE SAN VICENTE.																																																									
06:00 a.m.	15	KILÓMETRO 77 CARRETERA DE SAN VICENTE A ZACATECOLUCA, FRENTE A ESCUELA, COMUNIDAD EL PUENTE, DEPARTAMENTO DE SAN VICENTE.																																																									
06:00 a.m.	16	KILÓMETRO 71, CARRETERA DE SAN VICENTE A ZACATECOLUCA, FRENTE A ENTRADA AL PARQUE TEHUACÁN, DEPARTAMENTO DE SAN VICENTE.																																																									
06:00 a.m.	17	KILÓMETRO 71, CARRETERA DE SAN VICENTE A ZACATECOLUCA, 200 METROS DESPUÉS DE ENTRADA AL PARQUE TEHUACÁN, PARADA LOS MUROS, DEPARTAMENTO DE SAN VICENTE.																																																									
05:30 a.m.	22	KILÓMETRO 72, CARRETERA DE SAN VICENTE A ZACATECOLUCA, PARADA PEDRO MIRANDA, CANTO EL ARCO, TECOLUCA, DEPARTAMENTO DE SAN VICENTE.																																																									
05:30 a.m.	10	KILÓMETRO 76 PARADA DEL DESVÍO VAQUERANO, CARRETERA LITORAL DE ZACATECOLUCA A USULUTÁN, DEPARTAMENTO DE SAN VICENTE.																																																									
06:00 a.m.	18	KILÓMETRO 76, 200 METROS ADELANTE, PARADA EL SALTO, CARRETERA LITORAL DE ZACATECOLUCA A USULUTÁN, DEPARTAMENTO DE SAN VICENTE.																																																									
06:00 a.m.	22	KILÓMETRO 77, PARADA COLONIA SANTA FE, CARRETERA LITORAL DE ZACATECOLUCA A USULUTÁN, DEPARTAMENTO DE SAN VICENTE.																																																									
06:00 a.m.	19	KILÓMETRO 85 Y MEDIO, ENTRADA POR GASOLINERA ALBA, SAN NICOLÁS LEMPA, 17 KILÓMETROS AL SUR, ESCUELA SANTA MARTA, SOBRE LA CARRETERA A COMUNIDAD LA PITA, DEPARTAMENTO DE SAN VICENTE.																																																									
06:00 a.m.	16	KILÓMETRO 85 Y MEDIO, ENTRADA POR GASOLINERA ALBA, SAN NICOLÁS LEMPA, 7 KILÓMETROS AL SUR, 400 METROS ADELANTE DEL INSTITUTO NACIONAL EL PACUN, COMUNIDAD SAN JOSÉ EL PACUN, SOBRE LA CARRETERA A LA COMUNIDAD LA PITA, DEPARTAMENTO DE SAN VICENTE.																																																									
06:00 a.m.	22	KILÓMETRO 85 Y MEDIO, ENTRADA POR GASOLINERA ALBA, SAN NICOLÁS LEMPA, 7 KILÓMETROS AL SUR, 200 METROS ADELANTE DEL INSTITUTO NACIONAL EL PACUN, COMUNIDAD EL PACUN, SOBRE LA CARRETERA A LA COMUNIDAD LA PITA, DEPARTAMENTO DE SAN VICENTE.																																																									
06:00 a.m.	14	KILÓMETRO 85 Y MEDIO, ENTRADA POR GASOLINERA ALBA, SAN NICOLÁS LEMPA, 22 KILÓMETROS AL SUR, MUELLE COMUNIDAD LA PITA, DEPARTAMENTO DE SAN VICENTE.																																																									
06:00 a.m.	16	ENTRADA SOBRE LA CARRETERA LITORAL, KILOMETRO 85, FRENTE A MERENDERO EL CONACASTE, 8 KILÓMETROS AL NORTE, ESCUELA COMUNIDAD GUAJOYO, DEPARTAMENTO DE SAN VICENTE.																																																									
06:00 a.m.	21	CASETA DEL JOCOTILLO SOBRE EL KM. 104 (DESVÍO DEL JOCOTILLO), DEPARTAMENTO DE USULUTÁN																																																									
05:00 a.m.	75	FRENTE A ALCALDÍA MUNICIPAL DE BERLÍN, DEPARTAMENTO DE USULUTÁN																																																									

06:00 a.m.	93	FRENTE A ALCALDÍA MUNICIPAL DE CIUDAD EL TRIUNFO, DEPARTAMENTO DE USULUTÁN
06:00 a.m.	33	DESVÍO DE CANTÓN LA PALMERA, KM 110 SOBRE CALLE A SANTIAGO DE MARÍA, DEPARTAMENTO DE USULUTÁN
06:00 a.m.	26	FRENTE A ALCALDÍA MUNICIPAL DE NUEVA GRANADA, DEPARTAMENTO DE USULUTÁN
06:00 a.m.	14	FRENTE A ALCALDÍA MUNICIPAL DE ESTANZUELAS, DEPARTAMENTO DE USULUTÁN
06:00 a.m.	26	DESVÍO EL ESCARBADERO CARRETERA A ESTANZUELA 3 KM DESPUÉS DEL INSTITUTO NACIONAL, DEPARTAMENTO DE USULUTÁN, DEPARTAMENTO DE USULUTÁN
06:00 a.m.	74	DESVÍO DE PUERTAS CHACHAS, SOBRE CARRETERA PANAMERICANA AL KM 87, DEPARTAMENTO DE USULUTÁN
06:00 a.m.	20	CANTÓN CHANMOCO, CASERÍO LA GALERA, SOBRE CARRETERA PANAMERICANA EN KM 78, DEPARTAMENTO DE USULUTÁN
06:00 a.m.	18	DESVÍO DEL CANTÓN SAN FRANCISCO CHANMOCO, SOBRE CARRETERA PANAMERICANA EN KM 70, DEPARTAMENTO DE USULUTÁN
06:00 a.m.	18	DESVÍO DEL SEMILLERO, CARRETERA PANAMERICANA SOBRE KM 108, ENTRE EL DESVÍO DE JUCUAPA Y CIUDAD EL TRIUNFO, DEPARTAMENTO DE USULUTÁN
06:00 a.m.	16	DESVÍO DE LA TRONCONADA FRENTE AL MOTEL MUNDANI SOBRE EL KM 106, CARRETERA PANAMERICANA, DEPARTAMENTO DE USULUTÁN.
06:00 a.m.	16	DESVÍO DE CIUDAD EL TRIUNFO CARRETERA PANAMERICANA SOBRE KM 105, DEPARTAMENTO DE USULUTÁN
05:30 a.m.	20	DESVÍO DE SANTO DOMINGO SOBRE LA CARRETERA PANAMERICANA FRENTE A LA PASARELA DESPUÉS DEL DESVÍO DE SAN RAFAEL CEDROS, SAN VICENTE, DEPARTAMENTO DE USULUTÁN
05:00 a.m.	70	FRENTE A ALCALDÍA DE SANTA CLARA, SAN VICENTE, DEPARTAMENTO DE USULUTÁN
06:00 a.m.	50	FRENTE A CATEDRAL DEL MUNICIPIO DE SANTIAGO DE MARÍA, PARQUE MUNICIPAL, DEPARTAMENTO DE USULUTÁN
06:00 a.m.	22	COMUNIDAD SAN JOSECITO SOBRE EL KM 60 FRENTE AL COMEDOR CINCO NEGRITOS SOBRE LA AUTOPISTA QUE DIRIGE A USULUTÁN, DEPARTAMENTO DE USULUTÁN
06:00 a.m.	34	GASOLINERA UNO ZACATECOLUCA, CARRETERA EL LITORAL KM 56, LA PAZ, DEPARTAMENTO DE USULUTÁN
06:00 a.m.	14	PARADA EN KM 58, EXACTAMENTE SOBRE EL REDONDEL DE CARRETERA A SAN VICENTE USULUTÁN Y ZACATECOLUCA. POR EL DESVÍO AL PENAL DE MÁXIMA SEGURIDAD, DEPARTAMENTO DE USULUTÁN.
06:00 a.m.	16	PARADA LA RAMADA EN DESVÍO LA LUCHA, SOBRE CARRETERA LITORAL, A ORILLA DE CALLE SE ENCUENTRA UN ROTULO DE IGLESIA BETESTA, KM 67 CARRETERA LITORAL, DEPARTAMENTO DE USULUTÁN
06:00 a.m.	26	DESVÍO CANTÓN TIERRA BLANCA SOBRE CARRETERA EL LITORAL KM 90, DEPARTAMENTO DE USULUTÁN
06:00 a.m.	50	DESVÍO CANTÓN SAN MARCOS LEMPA SOBRE CARRETERA EL LITORAL EN EL KM 86, DEPARTAMENTO DE USULUTÁN
06:00 a.m.	38	EL KM 101, FRENTE AL DESVÍO DE JIQUILISCO CANTÓN TABURETES CLAROS, 2 KM DEL DESVÍO A SAN FRANCISCO JAVIER EN DEPARTAMENTO DE USULUTÁN
06:00 a.m.	21	CARRETERA EL LITORAL EN EL KM 107, DESVÍO A 200 METROS DE LA FÁBRICA LA CONCORDIA, DEPARTAMENTO DE USULUTÁN.
06:30 a.m.	30	FRENTE A LA ALCALDÍA MUNICIPAL, DEPARTAMENTO DE USULUTÁN
06:30 a.m.	17	PUENTE DE MOROPALA, CALLE A PLAYA EL ESPINO 7 KM ADELANTE DEL DESVÍO A PLAYA EL ESPINO EN KM 126 CARRETERA LITORAL, DEPARTAMENTO DE USULUTÁN
06:30 a.m.	17	DESVÍO CANTÓN SAN ANTONIO, CALLE A PLAYA EL ESPINO 10 KM ADELANTE DEL DESVÍO A PLAYA EL ESPINO, DEPARTAMENTO DE USULUTÁN.
06:30 a.m.	15	KIOSCO MIRAMAR SOBRE CALLE A PLAYA EL ESPINO 12 KM ADELANTE DEL DESVÍO A PLAYA EL ESPINO EN KM 126 CARRETERA LITORAL, DEPARTAMENTO DE USULUTÁN
06:30 a.m.	18	CALLE A PLAYA EL ESPINO 500 METROS ADELANTE DEL DESVÍO A PLAYA EL ESPINO, EN KM 126 CARRETERA LITORAL, DEPARTAMENTO DE USULUTÁN
06:30 a.m.	17	DESVÍO CANTÓN MONTE FRESCO CALLE A PLAYA EL ESPINO 3 KM ADELANTE DEL DESVÍO DE LA PLAYA EL ESPINO, EN KM 126 CARRETERA LITORAL, DEPARTAMENTO DE USULUTÁN
06:00 a.m.	31	FRENTE A LA ALCALDÍA MUNICIPAL, DEPARTAMENTO DE USULUTÁN

06:00 a.m.	54	FRENTE A LA ALCALDÍA MUNICIPAL, DEPARTAMENTO DE USulután
06:00 a.m.	50	FRENTE A LA ALCALDÍA MUNICIPAL, DEPARTAMENTO DE USulután
06:20 a.m.	12	DESVÍO DE PACHECO KILOMETRO 8 SOBRE CALLE QUE CONDUCE DE SANTA ELENA A JUCUAPA, DEPARTAMENTO DE USulután
06:20 a.m.	16	DESVÍO DE CABALLERO KM 9 SOBRE CALLE QUE CONDUCE A JUCUAPA, DEPARTAMENTO DE USulután
06:20 a.m.	98	ALCALDÍA MUNICIPAL DE SANTA ELENA, DEPARTAMENTO DE USulután
06:30 a.m.	15	FRENTE A LA ALCALDÍA MUNICIPAL DE JUCUAPA, DEPARTAMENTO DE USulután
06:30 a.m.	13	ERMITA TAPESQUILLO BAJO SOBRE CALLE QUE CONDUCE A JUCUAPA DE SANTA ELENA SOBRE KM 18, DEPARTAMENTO DE USulután
06:30 a.m.	20	FRENTE A LA ALCALDÍA MUNICIPAL DE OZATLAN, DEPARTAMENTO DE USulután
06:30 a.m.	12	DESVÍO DE OZATLAN 119 KM SOBRE CARRETERA QUE CONDUCE A SANTIAGO DE MARÍA, DEPARTAMENTO DE USulután
06:30 a.m.	16	DESVÍO EL MORA FRENTE A IGLESIA BETEL CARRETERA EL LITORAL KM 113, DEPARTAMENTO DE USulután
06:30 a.m.	32	FRENTE A LA ALCALDÍA MUNICIPAL DE CALIFORNIA, DEPARTAMENTO DE USulután
06:30 a.m.	15	DESVÍO CANTÓN MONTE FRESCO CALLE A PLAYA EL ESPINO EN KM 126 CARRETERA LITORAL, DEPARTAMENTO DE USulután.
<ul style="list-style-type: none"> <li>* EL REGRESO SE REALIZARÁ A LAS 2:00 P.M.</li> <li>* LUGAR DE DESTINO: HACIA LOS MISMOS LUGARES DE SALIDA</li> <li>* UNIDADES EN BUEN ESTADO DE FUNCIONAMIENTO, EL PERSONAL A TRANSPORTAR VIAJARÁ COMODAMENTE SENTADO</li> <li>* BUSES Y/O MICROBUSES MODELO RECIENTE</li> <li>* DOCUMENTOS DE TRÁNSITO VIGENTES</li> <li>* SEGURO DE COLISIÓN Y VUELCO</li> <li>* UNIDADES ADICIONALES EN CASO FORTUITO</li> </ul>		
PARA COORDINACIÓN Y CONSULTAS: LICDA. KARLA BENAVIDES, CEL: 7729-2907, TEL: 2609-1206, E-MAIL: kbenavides@ciudadmujer.gob.sv		

MONTO TOTAL (CON IVA INCLUIDO)

\$ 14,950.00




MONTO TOTAL EN LETRAS: CATORCE MIL NOVECIENTOS CINCUENTA 00/100 DÓLARES.

JUSTIFICACIÓN: BRINDAR TRANSPORTE A LAS PERSONAS QUE PARTICIPARÁN EN EL EVENTO DE GRADUACIÓN DE LOS CURSOS QUE LA PRESIDENCIA DE LA REPÚBLICA/SECRETARÍA DE INCLUSIÓN SOCIAL/PROGRAMA CIUDAD MUJER (CENTRO CIUDAD MUJER USULUTÁN), HA DESARROLLADO PARA EL BENEFICIO DE LAS USUARIAS.	REFERENCIA:
	SOLICITUD CÓDIGO: 0063USU[26-01-2015]  RESOLUCIÓN ADJUDICATIVA, CÓDIGO: RA/LG/(CC)[S]/0026/2015

CONDICIONES GENERALES

EL ADMINISTRADOR DE CONTRATOS DE LA PRESIDENCIA, TENDRÁ A SU CARGO LA RESPONSABILIDAD DE VERIFICAR EL CUMPLIMIENTO DE LA ORDEN DE COMPRA EN LOS ASPECTOS TÉCNICOS, ADMINISTRATIVOS Y FINANCIEROS, ASÍ COMO DE INFORMAR A LA DACI DE CUALQUIER INCUMPLIMIENTO POR PARTE DEL ADJUDICADO, SEGÚN SE ESTIPULA EN EL ARTÍCULO 82 BIS DE LA LEY DE ADQUISICIONES Y CONTRATACIONES DE LA ADMINISTRACIÓN PÚBLICA (LACAP) Y LO REGULADO EN SU REGLAMENTO.

- \* TODA FACTURA MAYOR O IGUAL A \$ 113.00 DEBERÁ REFLEJAR LA RETENCIÓN DEL 1% DE IVA SOBRE EL PRECIO TOTAL DE VENTA DE LOS BIENES, OBRAS O SERVICIOS.
- \* EL SUMINISTRO DEL SERVICIO SE REALIZARÁ EL DÍA 03 DE FEBRERO DE 2015, PREVIA COORDINACIÓN ENTRE LA UNIDAD SOLICITANTE Y EL PROVEEDOR, LUEGO DE LA RECEPCIÓN FORMAL DE LA ORDEN DE COMPRA.
- \* PARA RECLAMAR QUEDAN ES NECESARIO PRESENTAR COPIA DE ESTA ORDEN DE COMPRA JUNTO CON LA(S) FACTURA(S) EN LA SECRETARÍA DE INCLUSIÓN SOCIAL, UBICADA EN COLONIA ESCALÓN, CALLE JOSÉ MARTÍ No. 15, SAN SALVADOR.
- \* FACTURAR A NOMBRE DE: PRESIDENCIA DE LA REPÚBLICA/SECRETARÍA DE INCLUSIÓN SOCIAL/PROGRAMA CIUDAD MUJER (CENTRO CIUDAD MUJER USULUTÁN).

		
---	---	--

DESIGNADO SIS (PCM)

Vo-Bo. DIRECTOR DACI

JEFE UFI

FORMULARIO AUTORIZADO POR LA DACI, PARA LIBRE GESTIÓN 2015

HECHO POR:

FECHADO

REVISADO POR:

REFERENCIA: LG/0404/0026/2015